

# 歴史街道丹後 100km ウルトゥマガン

この内容は、予告なく変更する場合があります。

100km   
60km 

		第 1 関門	第 2 関門	第 3 関門	第 4 関門	第 5 関門
100 km	距離	30 k m 付近	56km 付近	73.4km 付近	87.2km 付近	フィニッシュ 地点
	時間	8:40	12:15	14:40	16:38	18:30
地点		旧大阪府立 久美浜臨海 学校跡地	弥栄庁舎	碓高原 総合牧場	丹後庁舎	アミティ 丹後
60 km	時間	—	14:00	—	16:38	18:30
	距離	30 k m 付近	34.2km 付近	73.4km 付近	47.2km 付近	フィニッシュ 地点






	100S	①	②	③	④	⑤	60S	⑥	⑦	⑧	⑨	⑩		⑪	⑫	⑬		⑭	⑮	⑯	⑰	⑱	⑲	⑳		㉑	㉒	㉓	㉔			㉕	㉖	㉗	㉘	㉙	F
100km	0	3.4	7.0	11.2	16.6	21.2	-	25.0	30.0	35.0	39.3	44.6		48.7	51.6	56.0		60.3	64.0	66.4	69.6	-	-	73.4		78.3	81.7	85.0	87.2			89.7	92.8	94.0	95.7	98.8	100.0
60km	0	-	-	-	-	-	0.0	3.2	8.2	13.2	17.5	22.8		26.9	29.8	34.2		-	-	-	-	38.8	42.9	-		-	-	-	47.2			49.7	52.8	54.0	55.7	58.8	60.0
エイド地点	アミティ丹後	磯	七竜峠展望台	浜詰駐車場	SANKAIKAN くみはま	磯辺神社	久美浜力ヌー庫前	河内公民館	臨海学校跡地 旧大阪府立久美浜	浜詰駐車場	七竜峠展望台	浅茂川漁港	ファイテン元気S①	旧JA京都島津	あじわいの郷	弥栄庁舎	WGH 1ノロ	交通規制ゲート前	新中津橋手前	吉野	タキワ橋先	国原神社手前	依遅ヶ尾入口看板	碓高原総合牧場	ファイテン元気S②	縦貫道左待避所	R 178 旧道入口	筆石バス停	丹後庁舎	ファイテン元気S③	WGH 1ノロ	除雪車庫	旅館海遊	三津小学校	琴引浜鳴き砂文化館	網野北小学校前	アミティ丹後
	水	○	○	○	○	○	○	○	○	○	○	○		○	○	○		○	○	○	○	○	○	○		○	○	○	○			○	○	○	○	○	○
	WGHウォーター	○	○	○	○	○	○	○	○	○	○	○	○		○	○	○		○	○	○	○	○	○		○	○	○	○			○	○	○	○	○	○
	スペシャル 特産品	軽	軽	軽	軽	軽	軽	軽	軽	軽	軽	軽	軽		軽	軽	軽		軽	軽	軽	軽	軽	軽		軽	軽	軽	軽			軽	軽	軽	軽	軽	-
					梨 特製スープ							特製うどん			特製 パン	梨・ぶどう ばら寿司							特製スープ					特製魚つみれ汁					おしるこ			-	
川柳受付地点	○						○		○			○				○							○					○								○	

軽：レーズン、塩、飴、バナナ等

コース便利マップ折り方

写真のように折ると、携帯に便利なサイズに折りたためます。



10km		60km	
20km		70km	
30km		80km	
40km		90km	
50km		100km	

レース記録にご利用ください