

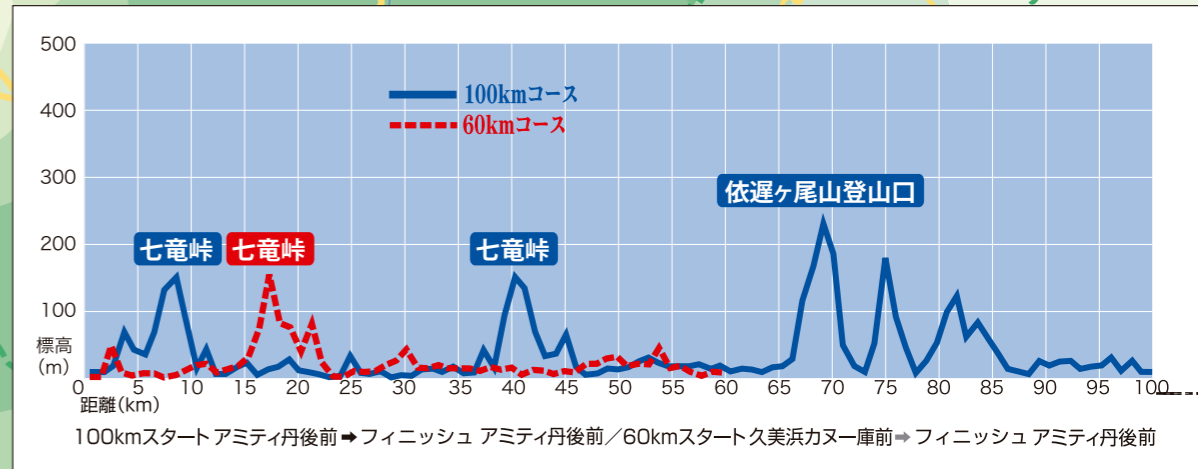
第11回 2011

歴史街道丹後 100km ウルトゥマラン

この内容は、予告なく変更する場合があります。

100km ■
60km ■

60km 距離	時間	地点	100km 距離	時間	地点
30.0km 付近	-	旧大阪府立久美浜臨海学校跡地	30.0km 付近	8:40	第1関門
34.2km 付近	14:00	弥栄庁舎	56.0km 付近	12:15	第2関門
-	-	※宇川保育所	71.8km 付近	14:40	第3関門
47.2km 付近	16:38	丹後庁舎	87.2km 付近	16:38	第4関門
フィニッシュ地点	18:30	アミティ丹後	フィニッシュ地点	18:30	第5関門






	100S	①	②	③	④	⑤	60S	⑥	⑦	⑧	⑨	⑩	⑪	⑫	⑬	⑭	⑮	⑯	⑰	⑱	⑲	⑳	㉑	㉒	㉓	㉔	㉕	㉖	㉗	F						
100km	0	3.4	7.0	11.2	16.6	21.2	-	25.0	30.0	35.0	39.3	44.6	48.7	51.6	56.0	60.6	64.7	67.6	71.8	74.1	75.8	79.2	84.2	87.2	89.7	92.8	94.0	95.7	98.8	100.0						
60km	0	-	-	-	-	-	0.0	3.2	8.2	13.2	17.5	22.8	26.9	29.8	34.2	38.8	42.9	-	-	-	-	-	-	47.2	49.7	52.8	54.0	55.7	58.8	60.0						
エイド地点	アミティ丹後	磯	七竜峠展望台	浜詰駐車場	SANKAIKAN	くみはま	磯部神社	久美浜カヌー庫前	河内公民館	臨海学校跡地	旧大阪府立久美浜	浜詰駐車場②	七竜峠展望台②	浅茂川漁港	ファイテン元気S①	旧JA京都島津	あじわいの郷	弥栄庁舎	国原神社手前	吉永	依遅ヶ尾山登山口	宇川保育所	ファイテン元気S②	宇川国営農地	縦貫道左待避所	R178旧道入口	旧竹野小学校	丹後庁舎	ファイテン元気S③	除雪車庫	旅館海遊	三津小学校	琴引浜鳴き砂文化館	網野北小学校前	アミティ丹後	
水	○	○	○	○	○	○	○	○	○	○	○	○	○	○	○	○	○	○	○	○	○	○	○	○	○	○	○	○	○	○	○	○	○	○	○	
スペシャル特産品																																				
川柳受付地点	○																																			

軽：レーズン、塩、飴、バナナ等

コース便利マップ折り方

写真のように折ると、携帯に便利なサイズに折りたためます。



10km		60km	
20km		70km	
30km		80km	
40km		90km	
50km		100km	

レース記録にご利用ください